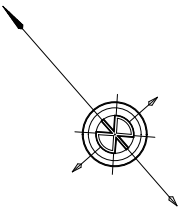
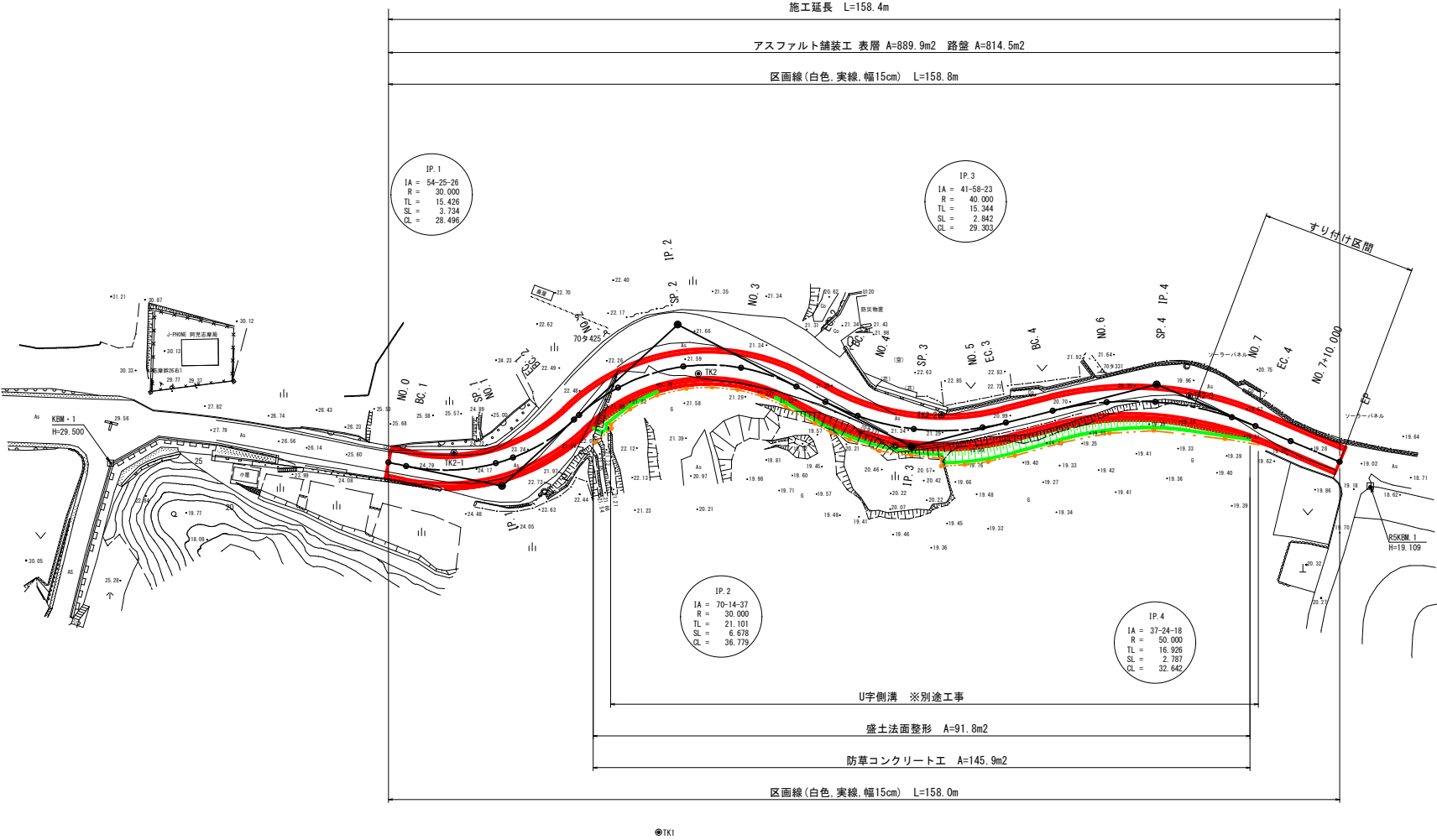
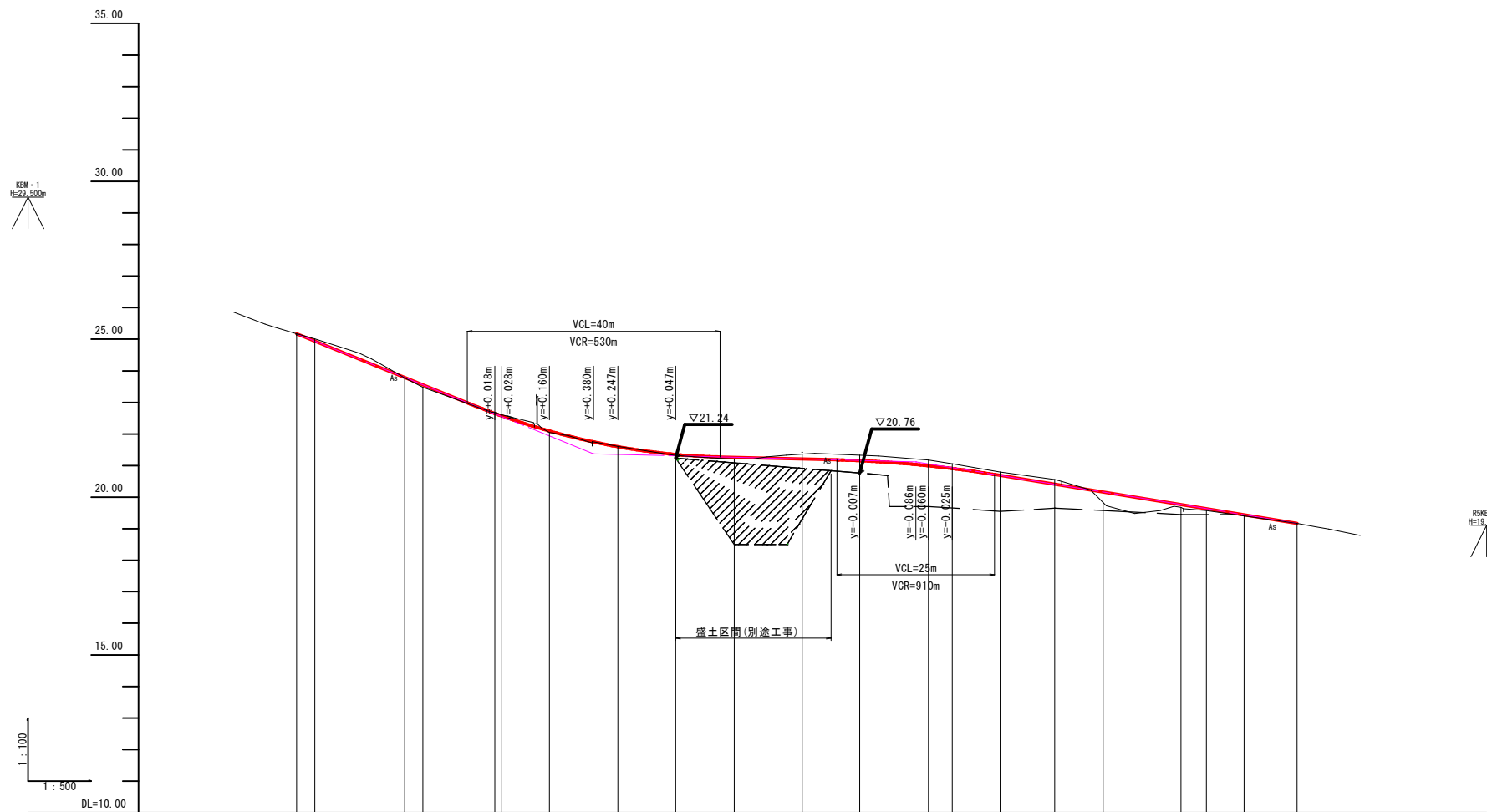


平面图 S=1:500



| | | | |
|-------|-------|--------------------------------|-----|
| 工 事 名 | | 令和6年度 第3A1大001号 市道畔名道線 舗装工事 | |
| 工事場所 | | 志摩市 大王町 畔名 地内 | |
| 名 称 | 平 面 図 | | |
| 縮 尺 | 図 示 | 設計年月日 | |
| 工 種 | | 設 計 者 | |
| 志 摩 市 | | 図 面 番 号 | 1/8 |

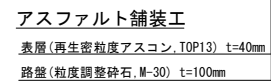
縦断面
V=1:100
H=1:500



| | | | | | | | | | | | | | | | |
|------|--|--------|--------|--------|--------|--------|--------|--------|--------|--------|--------|--------|--------|--------|--------|
| 勾配 | | | | | | | | | | | | | | | |
| 盛土 | 0.00 | 0.01 | 0.07 | 0.05 | 0.03 | 0.05 | | | 0.33 | 0.08 | 0.05 | 0.03 | 0.00 | | |
| 切土 | 0.07 | | | 0.03 | 0.04 | 0.00 | 0.01 | | | | | | | | |
| 計画高 | 25.170 | 24.938 | 23.786 | 23.553 | 22.652 | 22.574 | 22.096 | 21.750 | 21.599 | 21.353 | 21.261 | 21.235 | 21.208 | 21.156 | 20.909 |
| 地盤高 | 25.17 | 25.01 | 23.78 | 23.48 | 22.65 | 22.61 | 22.05 | 21.61 | 21.32 | 21.32 | 21.21 | 21.28 | 21.36 | 21.33 | 20.90 |
| 追加距離 | 0.000 | 2.864 | 17.112 | 20.000 | 31.950 | 32.446 | 40.000 | 47.000 | 50.855 | 60.000 | 68.244 | 74.471 | 80.000 | 88.123 | 98.000 |
| 点間距離 | 0.000 | 2.864 | 14.248 | 2.888 | 11.940 | 1.105 | 7.535 | 7.000 | 3.855 | 9.145 | 9.244 | 5.227 | 5.529 | 9.123 | 8.877 |
| 測点 | NO.0 | SP.1 | NO.1 | NO.1 | SP.2 | NO.2 | NO.2 | SP.2 | NO.3 | NO.3 | NO.4 | NO.4 | NO.5 | SP.3 | NO.5 |
| 曲線 | IP 1 TL=15.426 SL= 3.734 CL=28.496 1A=54-25-26 R=30.000 IP 2 TL=21.101 SL= 6.678 CL=36.779 1A=70-14-37 R=30.000 IP 3 TL=15.344 SL= 2.842 CL=29.303 1A=41-58-23 R=40.000 IP 4 TL=16.926 SL= 2.787 CL=32.642 1A=37-24-18 R=50.000 | | | | | | | | | | | | | | |
| 片勾配 | | | | | | | | | | | | | | | |

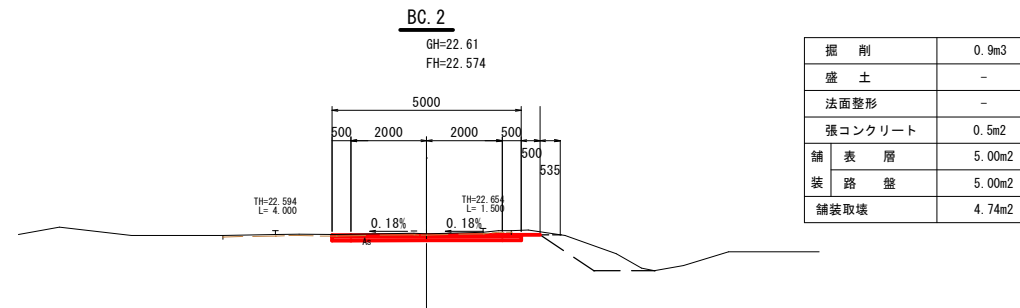
| | | | |
|-------|-------|--------------------------------|-----|
| 工 事 名 | | 令和6年度 第3A1大001号 市道畔名道線 舗装工事 | |
| 工事場所 | | 志摩市 大王町 畔名 地内 | |
| 名 称 | 縦 断 図 | | |
| 縮 尺 | 図 示 | 設計年月日 | |
| 工 種 | | 設 計 者 | |
| 志 摩 市 | | 図 面 番 号 | 2/8 |

NO. 4付近

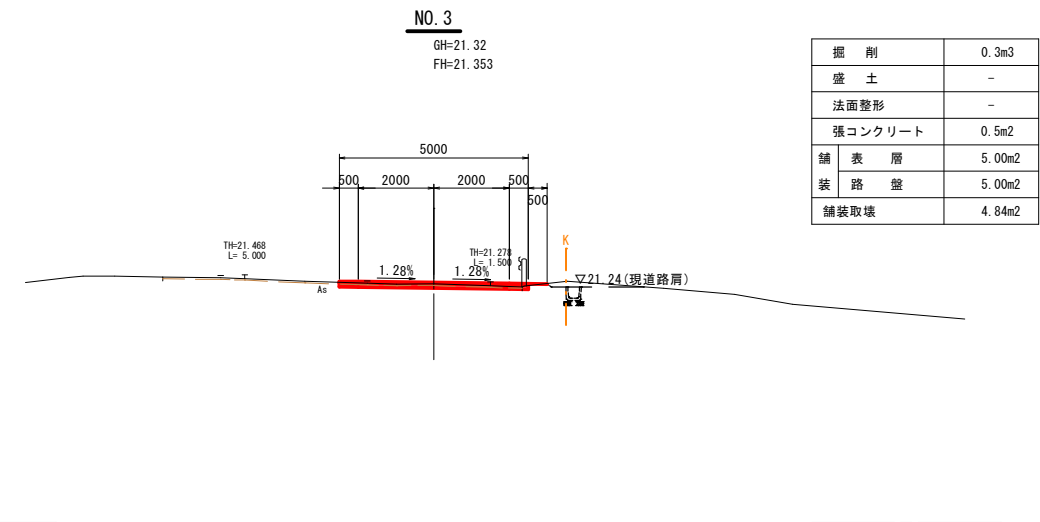


| | | | |
|--------|-------|--------------------------------|-----|
| 工 事 名 | | 令和6年度 第3A1大001号 市道畔名道線 舗装工事 | |
| 工事場所 | | 志摩市 大王町 畔名 地内 | |
| 名 称 | 標準断面図 | | |
| 縮 尺 | 図 示 | 設計年月日 | |
| 工 種 | | 設 計 者 | |
| 志 摩 市 | | 図 面 番 号 | 3/8 |

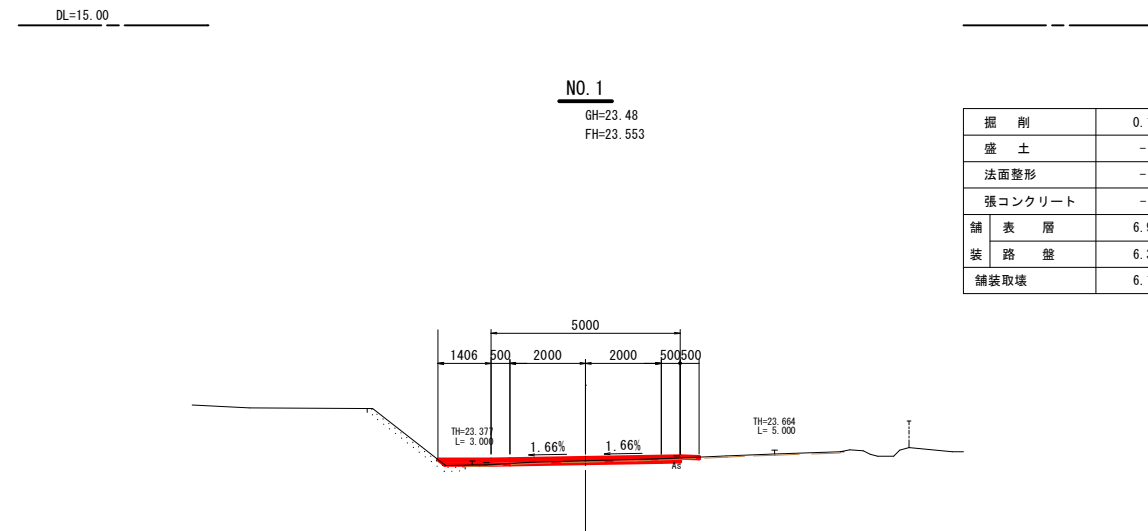
横断図 S=1:100



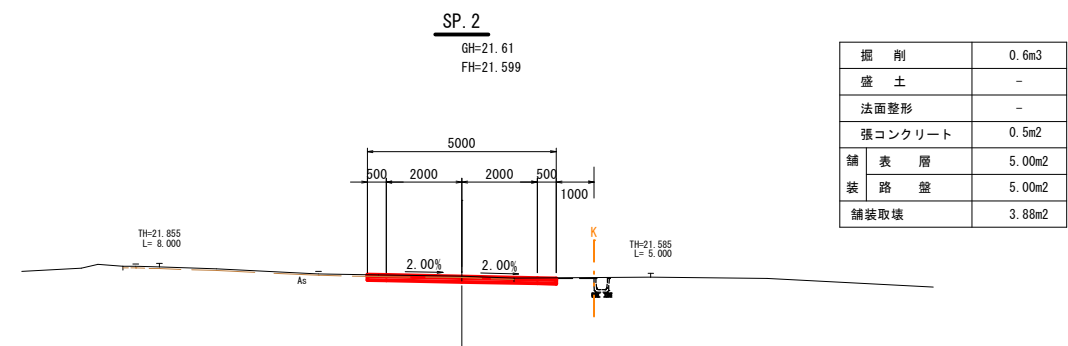
| | |
|---------|--------|
| 掘 削 | 0.9m3 |
| 盛 土 | - |
| 法面整形 | - |
| 張コンクリート | 0.5m2 |
| 舗 装 | |
| 表 層 | 5.00m2 |
| 路 盤 | 5.00m2 |
| 舗装取壊 | 4.74m2 |



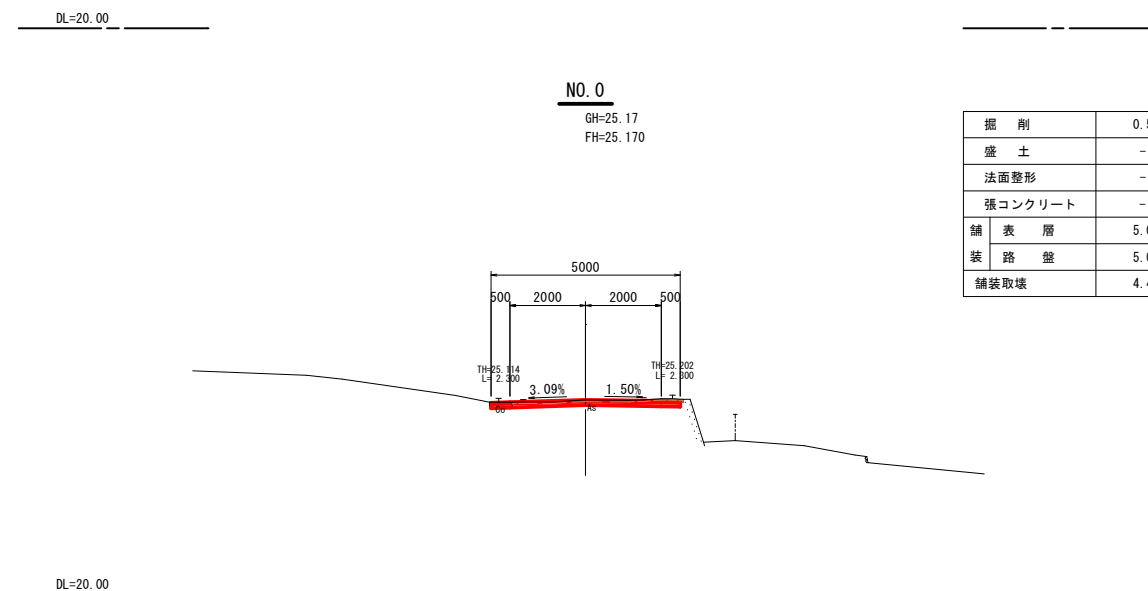
| | |
|---------|--------|
| 掘 削 | 0.3m3 |
| 盛 土 | - |
| 法面整形 | - |
| 張コンクリート | 0.5m2 |
| 鋪 装 | |
| 表 層 | 5.00m2 |
| 路 盤 | 5.00m2 |
| 舗装取壊 | 4.84m2 |



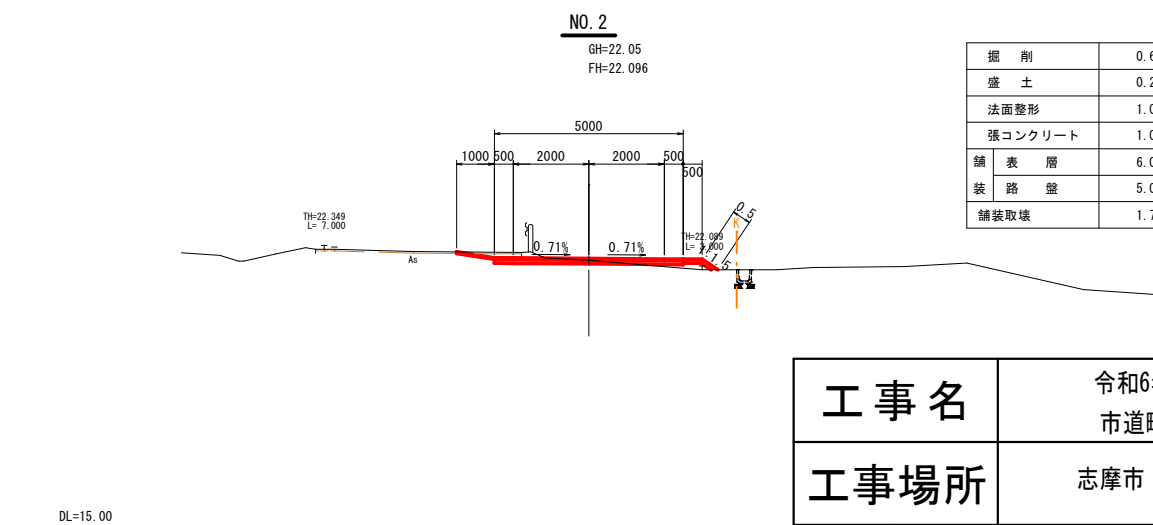
| | | |
|---------|-----|--------|
| 掘 削 | | 0.1m3 |
| 盛 土 | | - |
| 法面整形 | | - |
| 張コンクリート | | - |
| 舗装 | 表 層 | 6.91m2 |
| | 路 盤 | 6.36m2 |
| 舗装取壊 | | 6.19m2 |



| | |
|---------|--------|
| 掘 削 | 0.6m3 |
| 盛 土 | - |
| 法面整形 | - |
| 張コンクリート | 0.5m2 |
| 舗 表 層 | 5.00m2 |
| 装 路 盤 | 5.00m2 |
| 舗装取壊 | 3.88m2 |



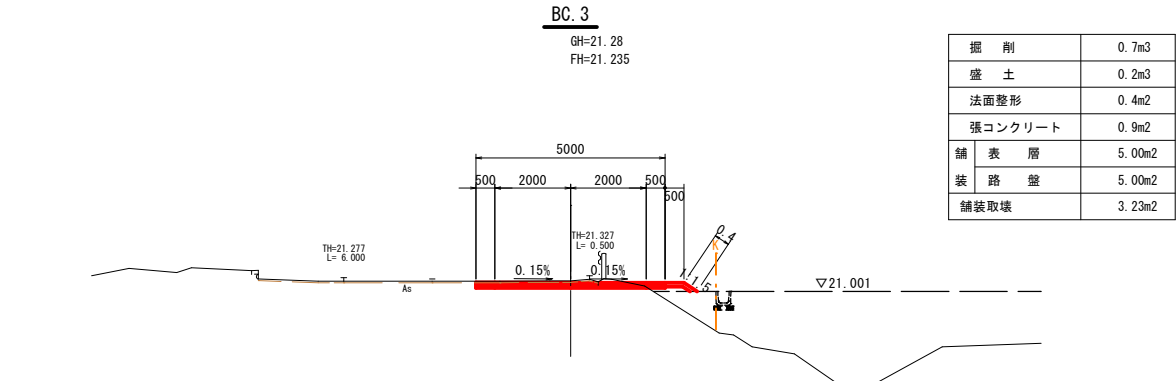
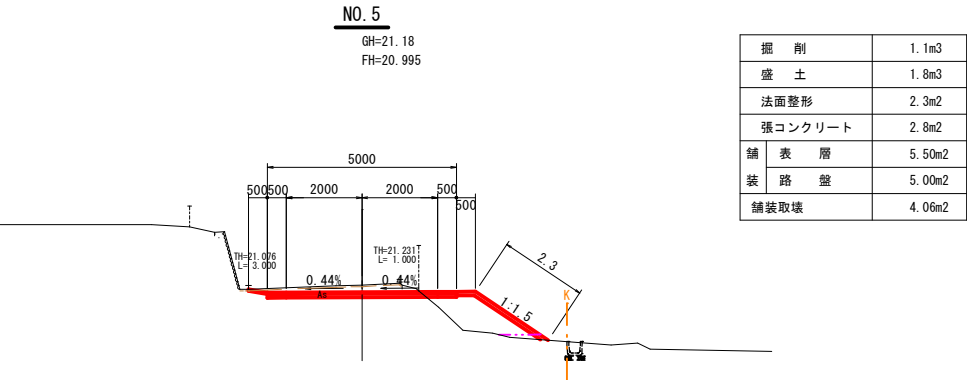
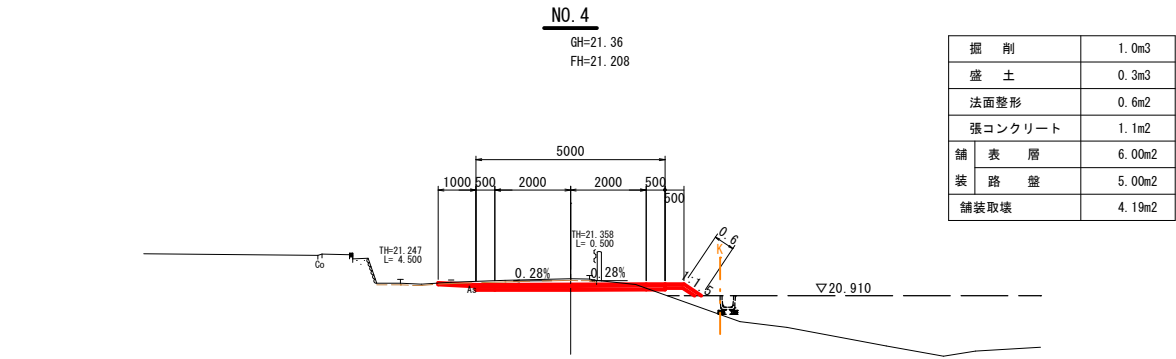
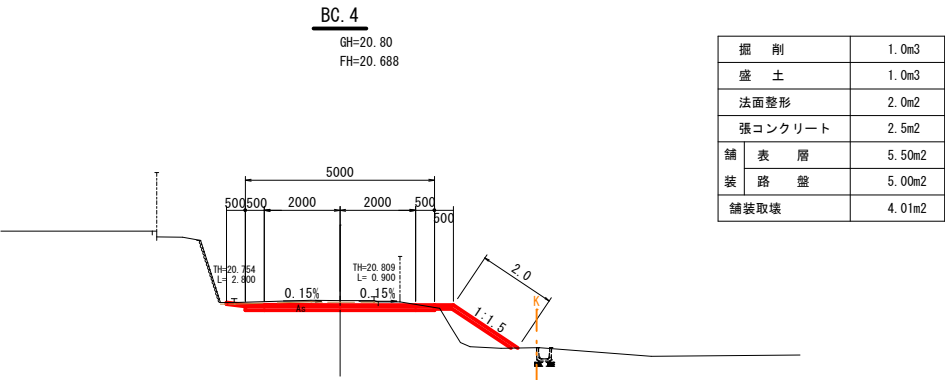
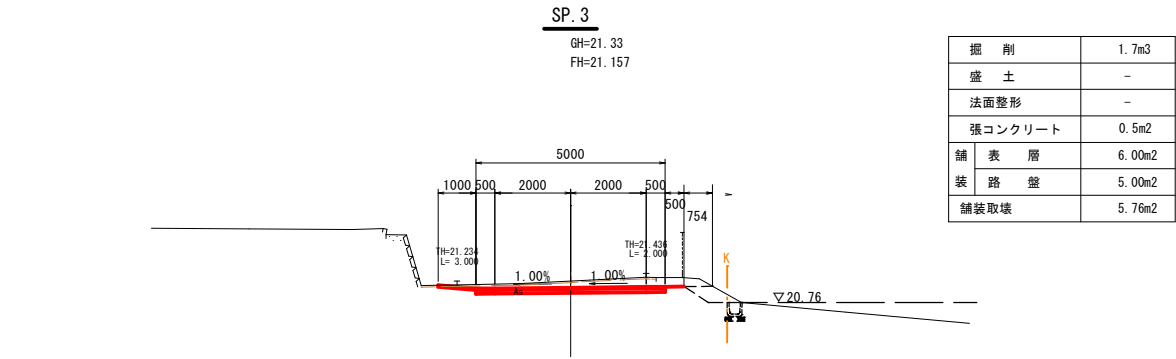
| | |
|---------|--------|
| 掘 削 | 0.5m3 |
| 盛 土 | - |
| 法面整形 | - |
| 張コンクリート | - |
| 舗 表 層 | 5.00m2 |
| 装 路 盤 | 5.00m2 |
| 舗装取壊 | 4.44m2 |



| | |
|---------|--------|
| 掘 削 | 0.6m3 |
| 盛 土 | 0.2m3 |
| 法面整形 | 1.0m2 |
| 張コンクリート | 1.0m2 |
| 舗 表 層 | 6.00m2 |
| 装 路 盤 | 5.00m2 |
| 舗装取壊 | 1.72m2 |

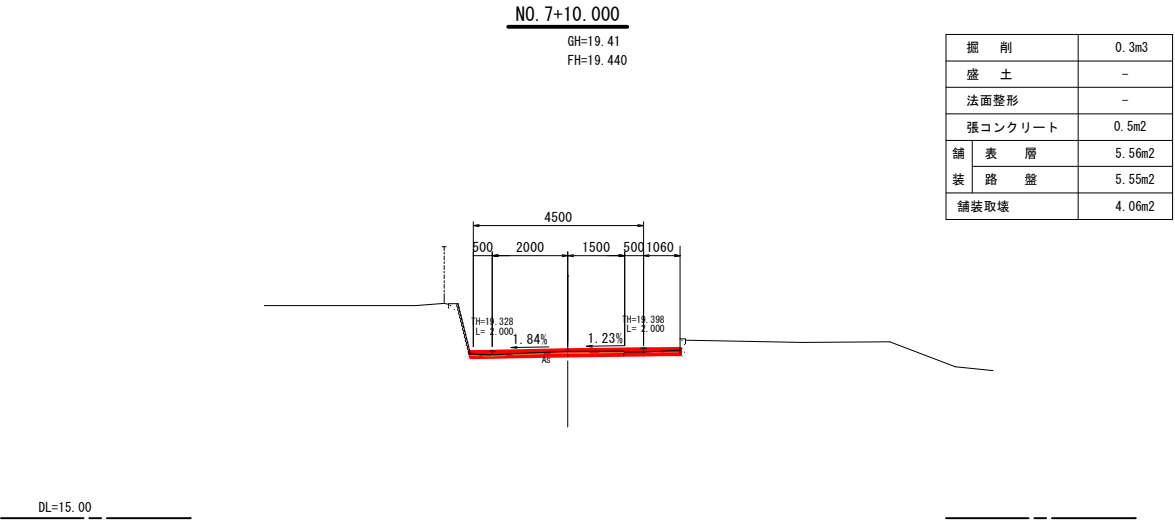
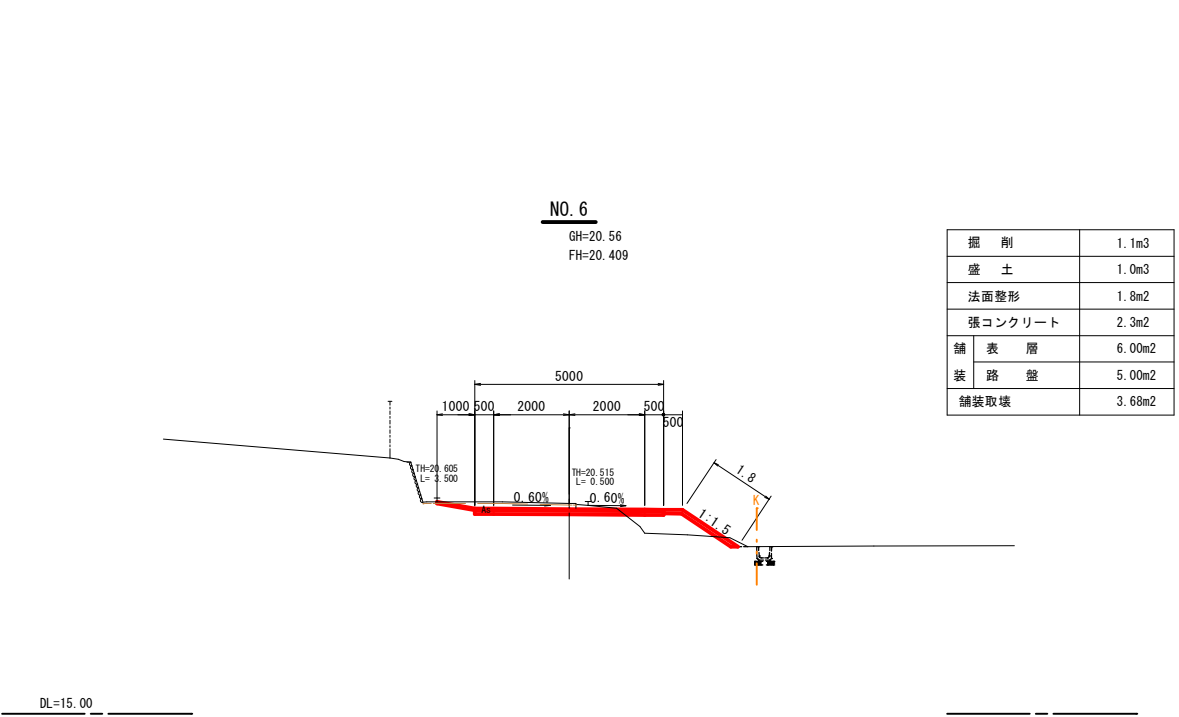
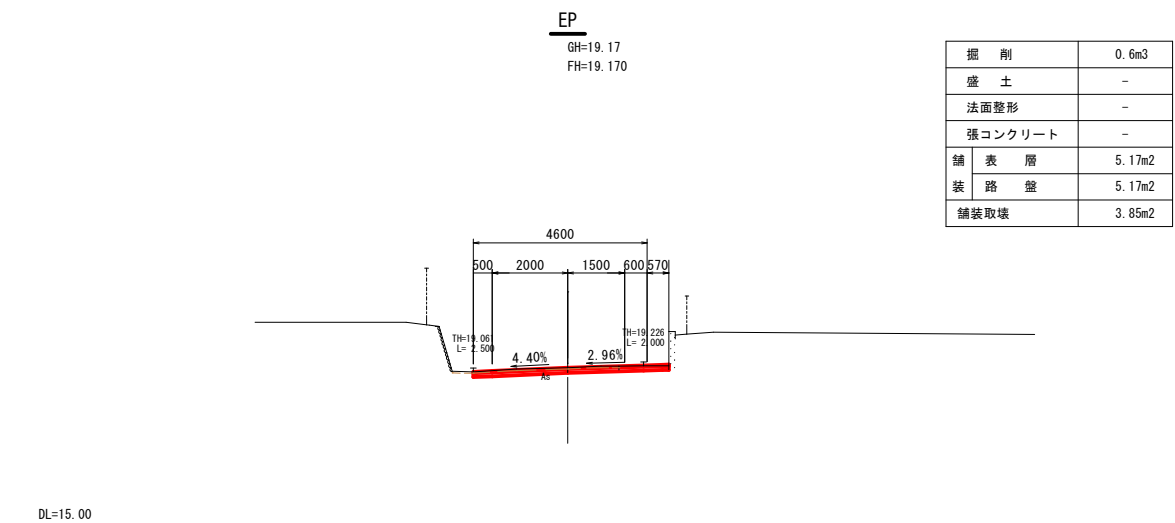
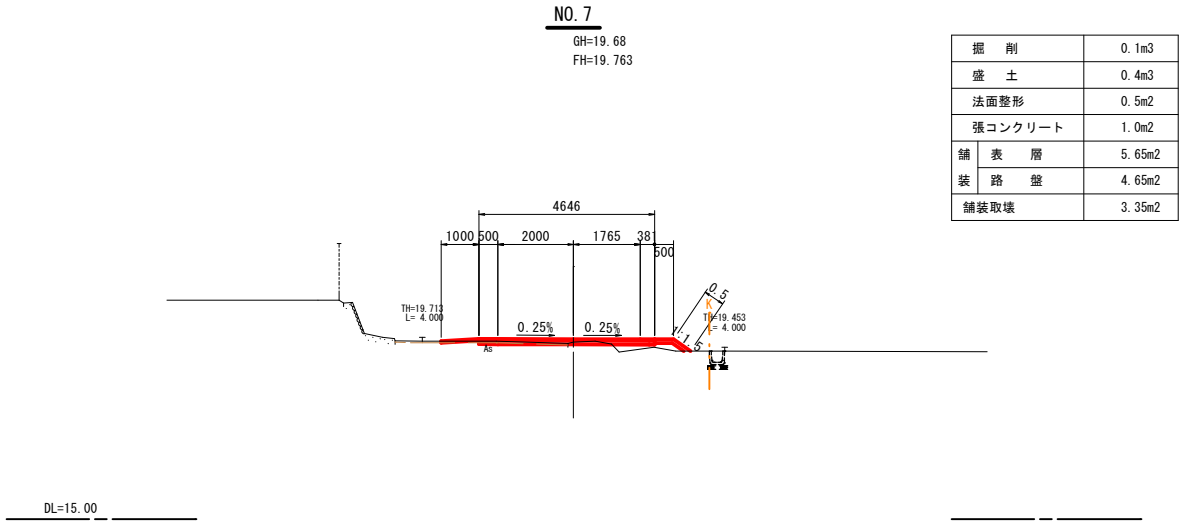
| | | | |
|--------|------|--------------------------------|-----|
| 工 事 名 | | 令和6年度 第3A1大001号 市道畔名道線 舗装工事 | |
| 工事場所 | | 志摩市 大王町 畔名 地内 | |
| 名 称 | 横断図① | | |
| 縮 尺 | 図 示 | 設計年月日 | |
| 工 種 | | 設 計 者 | |
| 志 摩 市 | | 図 面 番 号 | 4/8 |

横断図 S=1:100



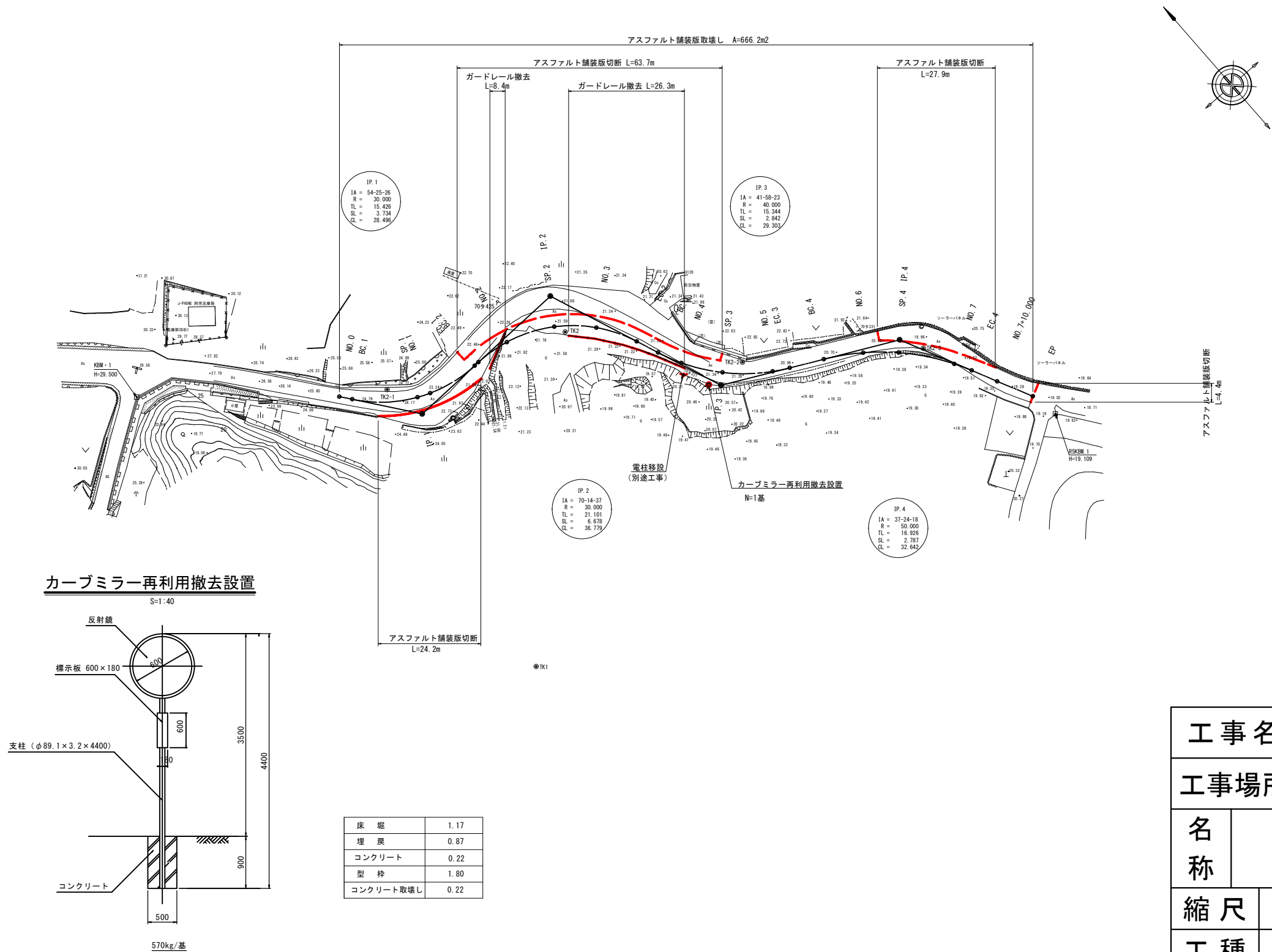
| | | | |
|-------|------|--------------------------------|-----|
| 工 事 名 | | 令和6年度 第3A1大001号 市道畔名道線 舗装工事 | |
| 工事場所 | | 志摩市 大王町 畔名 地内 | |
| 名 称 | 横断図② | | |
| 縮 尺 | 図 示 | 設計年月日 | |
| 工 種 | | 設 計 者 | |
| 志 摩 市 | | 図 面 番 号 | 5/8 |

横断図 S=1:100



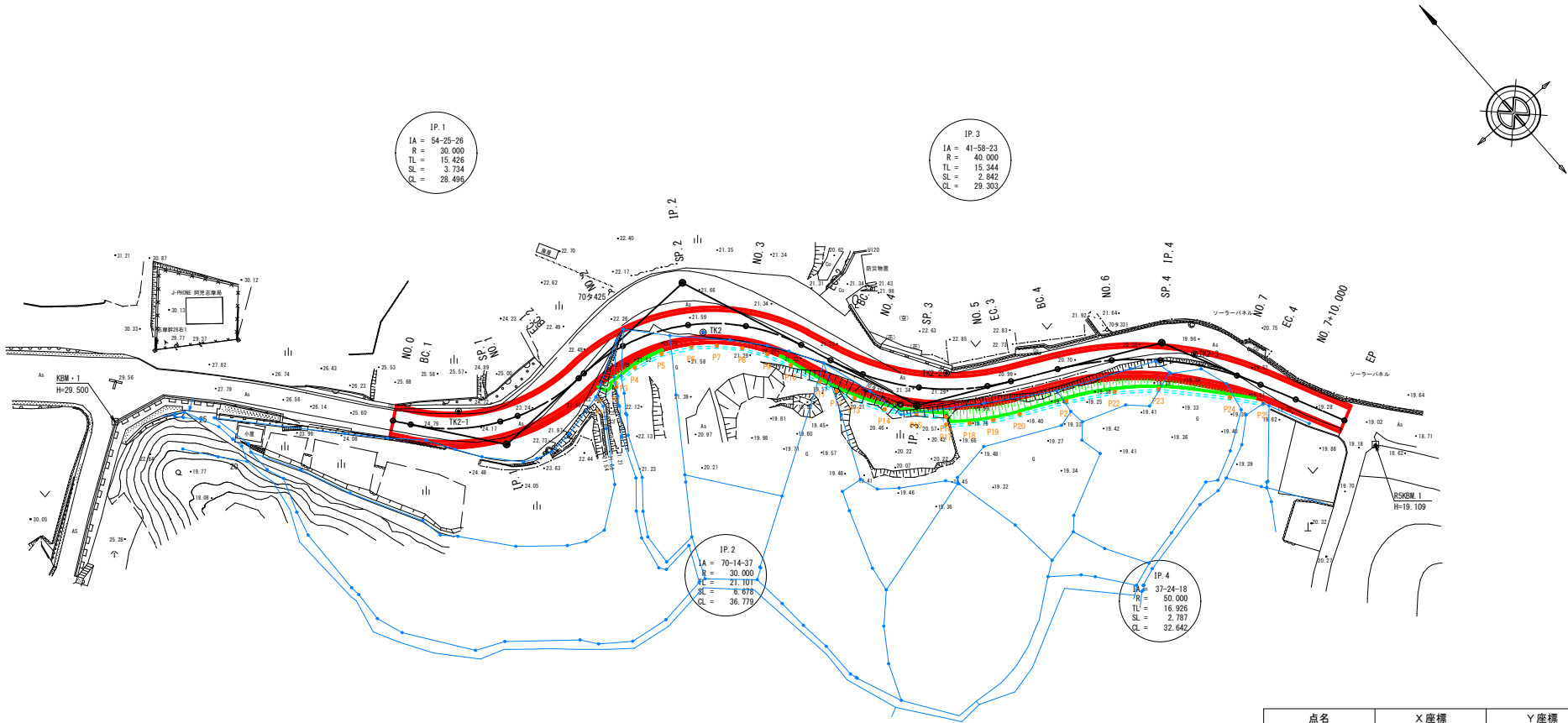
| | | | |
|-------|------|--------------------------------|-----|
| 工 事 名 | | 令和6年度 第3A1大001号 市道畔名道線 舗装工事 | |
| 工事場所 | | 志摩市 大王町 畔名 地内 | |
| 名 称 | 横断図③ | | |
| 縮 尺 | 図 示 | 設計年月日 | |
| 工 種 | | 設 計 者 | |
| 志 摩 市 | | 図 番 面 号 | 6/8 |

取壊し平面図 S=1:500



| | | | |
|-------|--------|--------------------------------|-----|
| 工 事 名 | | 令和6年度 第3A1大001号 市道畔名道線 舗装工事 | |
| 工事場所 | | 志摩市 大王町 畔名 地内 | |
| 名 称 | 取壊し平面図 | | |
| 縮 尺 | 図 示 | 設計年月日 | |
| 工 種 | | 設 計 者 | |
| 志 摩 市 | | 図 番 面 号 | 7/8 |

用地平面図（座標管理）S=1:500



工事用多角点

| 点 名 | X 座 標 | Y 座 標 |
|-------|-------------|-----------|
| TK2-1 | -187810.970 | 81117.396 |
| TK2-2 | -187857.072 | 81179.194 |
| TK2-3 | -187880.528 | 81210.592 |

| 点名 | X座標 | Y座標 |
|-----|-------------|-----------|
| P1 | -187824.358 | 81135.130 |
| P2 | -187824.429 | 81138.570 |
| P3 | -187823.865 | 81138.893 |
| P4 | -187824.046 | 81142.774 |
| P5 | -187825.154 | 81147.407 |
| P6 | -187827.415 | 81151.625 |
| P7 | -187829.902 | 81154.804 |
| P8 | -187832.841 | 81157.568 |
| P9 | -187836.187 | 81159.866 |
| P10 | -187839.921 | 81161.540 |
| P11 | -187844.878 | 81163.211 |
| P12 | -187847.732 | 81164.257 |
| P13 | -187850.416 | 81165.687 |
| P14 | -187854.866 | 81168.064 |
| P15 | -187858.663 | 81171.386 |
| P16 | -187862.166 | 81174.628 |
| P17 | -187863.111 | 81173.789 |
| P18 | -187865.376 | 81176.753 |
| P19 | -187867.443 | 81179.867 |
| P20 | -187869.488 | 81183.629 |
| P21 | -187872.777 | 81190.470 |
| P22 | -187876.648 | 81197.187 |
| P23 | -187880.911 | 81202.888 |
| P24 | -187889.297 | 81210.296 |
| P25 | -187893.478 | 81213.676 |

| | | | | |
|-------|-------------|--------------------------------|-----|--|
| 工 事 名 | | 令和6年度 第3A1大001号 市道畔名道線 舗装工事 | | |
| 工事場所 | | 志摩市 大王町 畔名 地内 | | |
| 名 称 | 用地平面図（座標管理） | | | |
| 縮 尺 | 図 示 | 設計年月日 | | |
| 工 種 | | 設 計 者 | | |
| 志 摩 市 | | 図 面 番 号 | 8/8 | |